



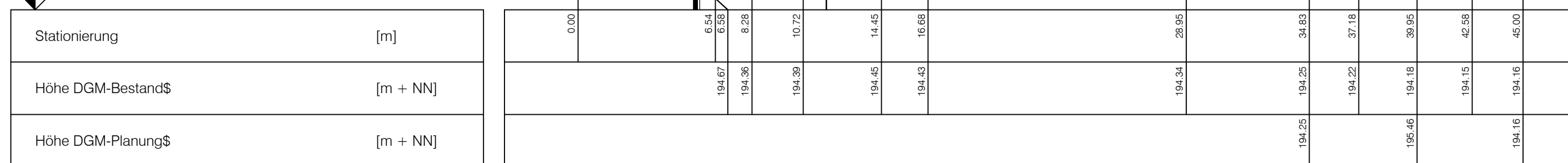
Schnitt 4  
M = 1:200  
Überhöhung = 1.0  
191.00 m+NN



Schnitt 5  
M = 1:200  
Überhöhung = 1.0  
191.00 m+NN



Schnitt 6  
M = 1:200  
Überhöhung = 1.0  
192.00 m+NN



STAND: 22.04.2024 ANLAGE NR. 4.2

**Gemeinde Teningen**  
Landkreis Emmendingen

**Bebauungspaln  
und örtliche Bauvorschriften**

"Gereut, 1. Änderung"

GELÄNDESCHNITTE 4+5+6

N

M 1:200

0 4 8 12

PROJEKT	2023 334
BEARB.	Kernler
GEZ.	Ludwig
DATUM	

PLANVERFASSER  
77886 Lauf ☎ 07841/703-0