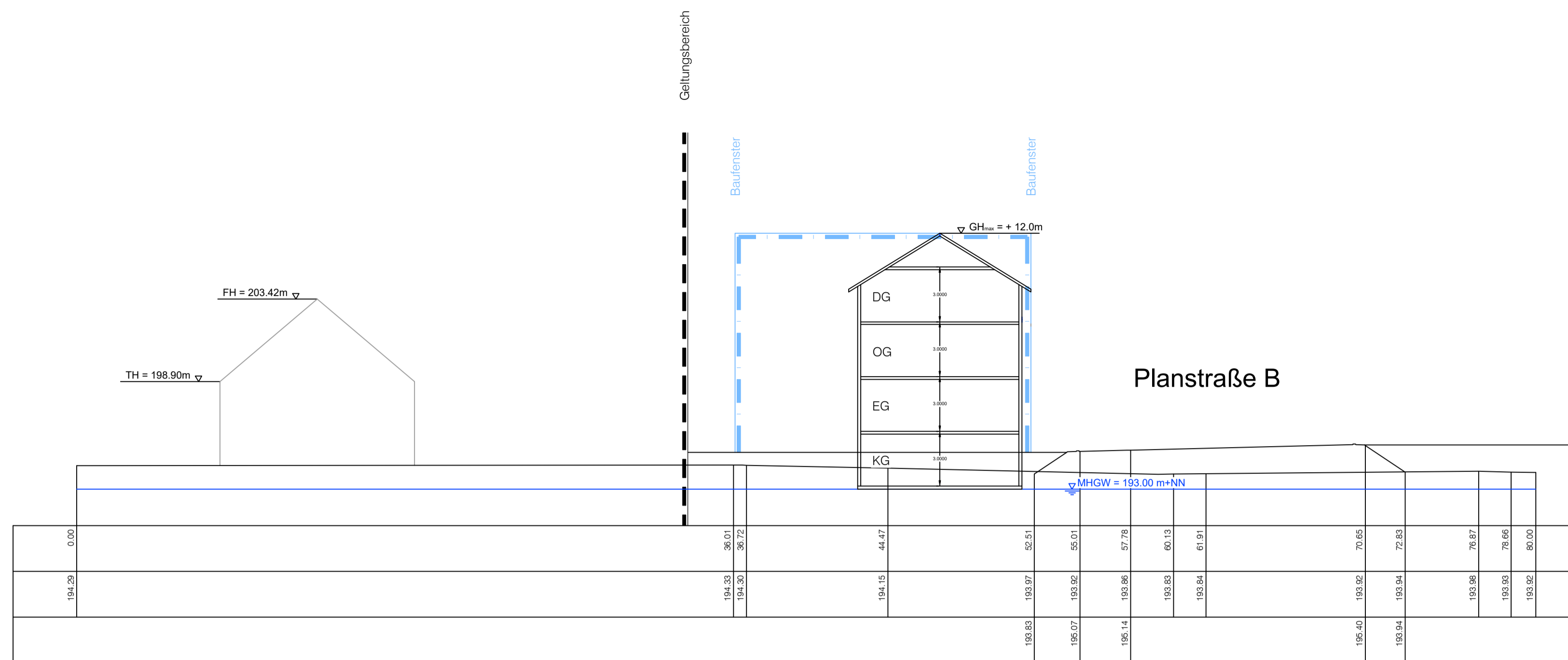


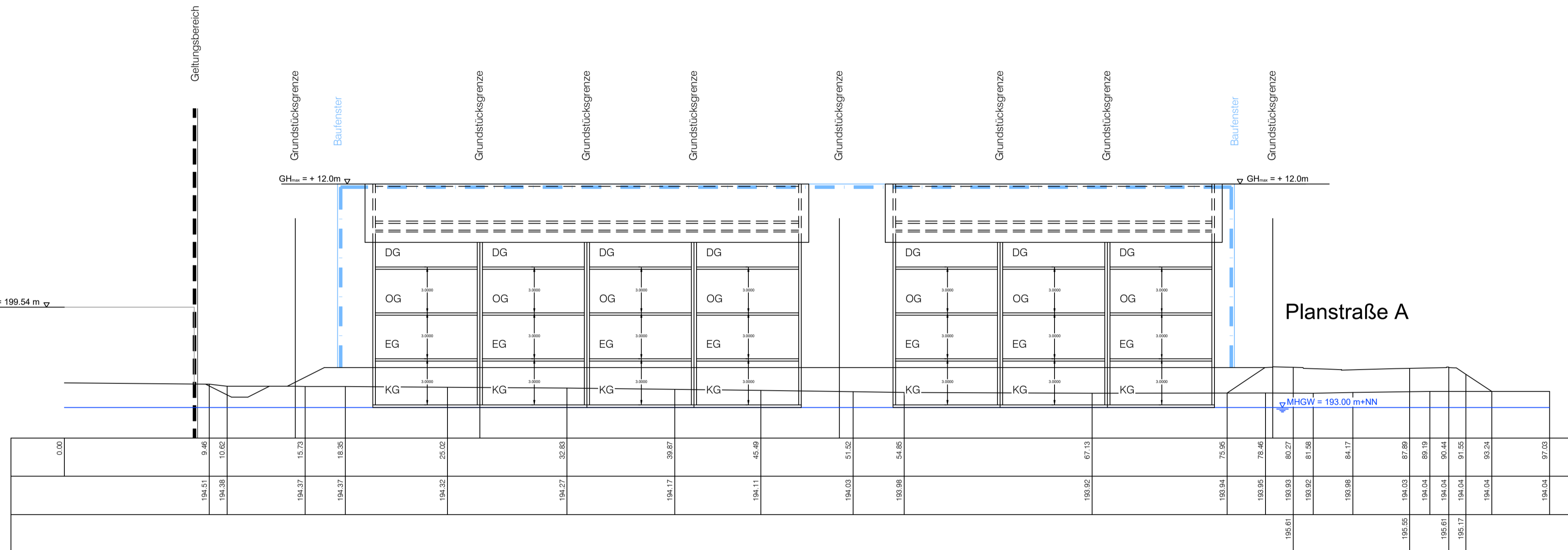
Schnitt 4
M = 1:200
Überhöhung = 1.0
191.00 m+NN

Stationierung	[m]
Höhe DGM-Bestand\$	[m + NN]
Höhe DGM-Planung\$	[m + NN]



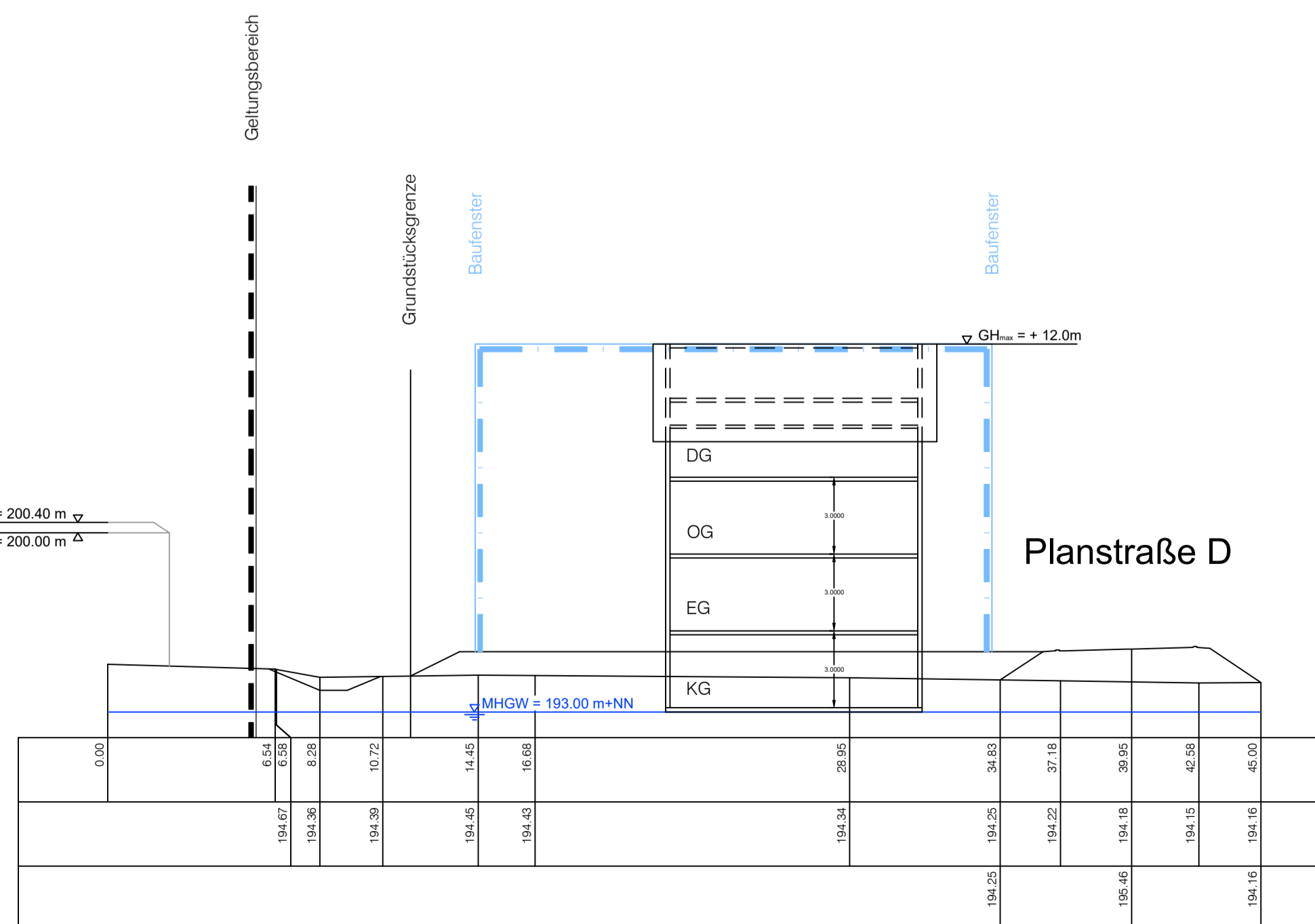
Schnitt 5
M = 1:200
Überhöhung = 1.0
191.00 m+NN

Stationierung	[m]
Höhe DGM-Bestand\$	[m + NN]
Höhe DGM-Planung\$	[m + NN]



Schnitt 6
M = 1:200
Überhöhung = 1.0
192.00 m+NN

Stationierung	[m]
Höhe DGM-Bestand\$	[m + NN]
Höhe DGM-Planung\$	[m + NN]



Stand: 04.09.2023

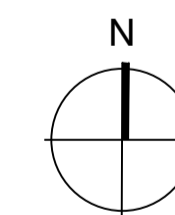
ANLAGE NR. 5




GEMEINDE TENINGEN
LANDKREIS EMMENDINGEN

**BEBAUUNGSPLAN
UND ÖRTLICHE BAUVORSCHRIFTEN**

"GEREUT"
GELÄNDESCHNITTE



M 1:200



PROJEKT	2017_049
BEARB.	Kernler
GEZ.	Schwab
DATUM	

PLANVERFASSER
77886 Lauf ☎ 07841/703-0

ZINK
INGENIEURE

2017049/baupl/epi/G-LS

85.75/59.4